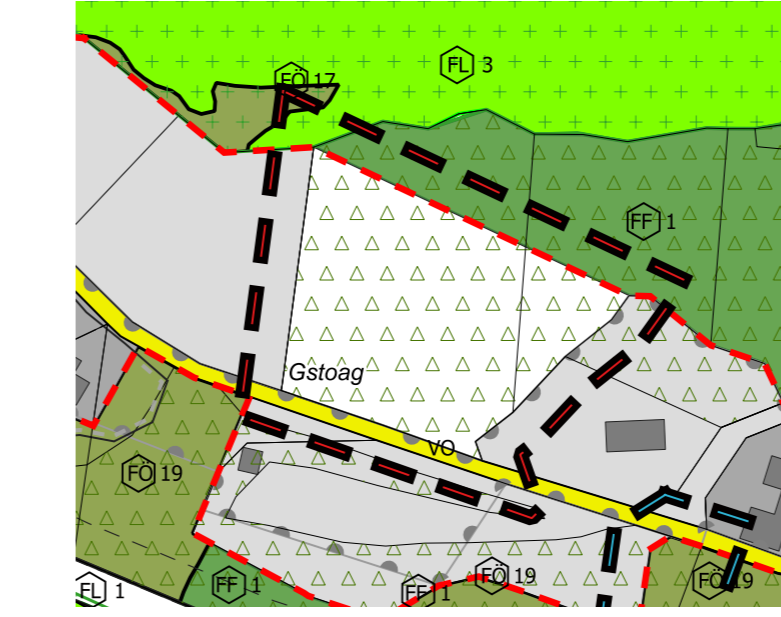


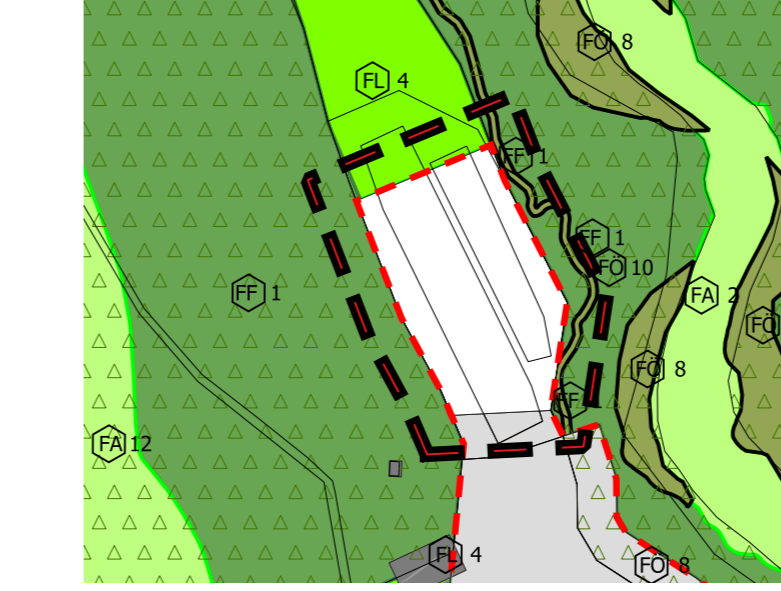


Erweiterungen

A04 (rd. 4.278 m²):

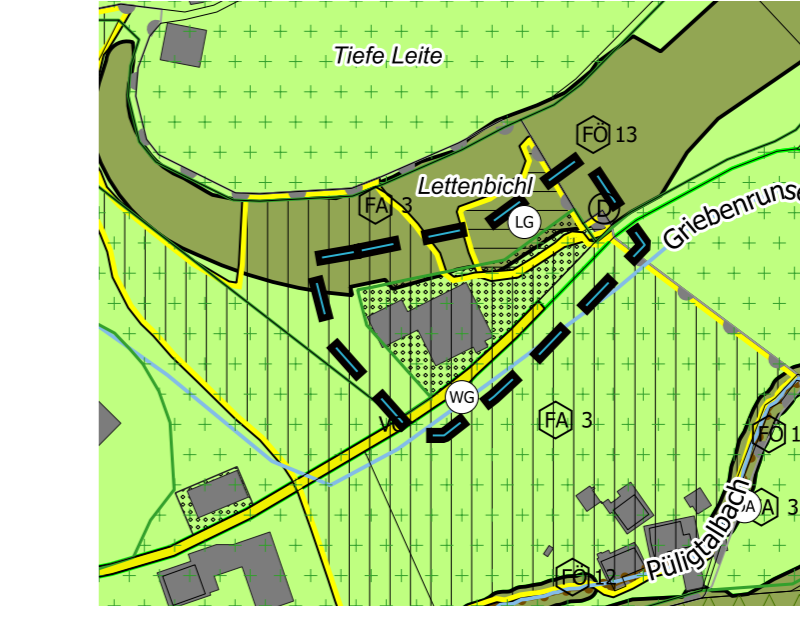


A07 (rd. 5.701 m²):

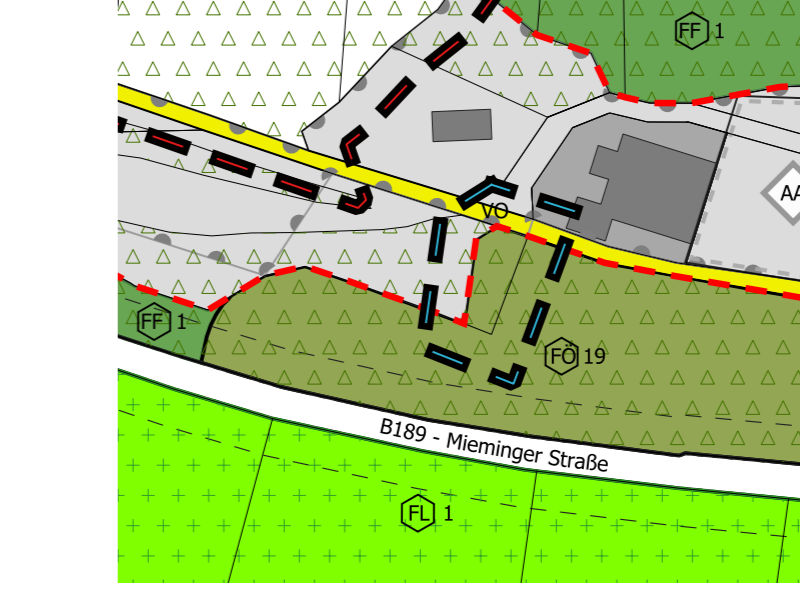


Rücknahmen

A03 (rd. 2.813 m²):



A05 (rd. 281 m²):



Planzeichen gem. Tiroler Raumordnungsgesetz 2022 und der Plangrundlagen- und Planzeichenverordnung 2022 lt. der Verordnung LGBl. Nr. 192/2021

DIFFERENZPLAN

Änderungsflächen

- Erweiterung
- Rücknahme

Planungsbereich Änderungsflächen

- Planungsbereich Ausweisungen baulicher Entwicklungsbereiche
- Planungsbereich Rücknahmen baulicher Entwicklungsbereiche

KATASTRALGEMEINDE: 81312 Wildermieming
 PLANGRUNDLAGE: DKM; STAND 2023
 QUELLE: BEV

Maßstab: 1:5 000
 0 100 200 300 m

Gemeinde WILDERMIEMING Zweite Fortschreibung des Örtlichen Raumordnungskonzepts DIFFERENZPLAN	 GEMEINDE NUMMER 70368
	Fortlaufende Änderungsnummer: Planbezeichnung: 368FS22-01D Planerstellungs- datum: 25.02.2026

ZUR ALLGEMEINEN EINSICHT AUFGELEGEN
 gem. § 63 TROG 2022

vom bis

vom bis

vom bis

ERLASSUNGSBESCHLUSS DES GEMEINDERATES VOM:

..... DER BÜRGERMEISTER

RAUMORDNUNGSFACHLICHER PRÜFVERMERK:

KATASTRALGEMEINDE: 81312, Wildermieming
 PLANGRUNDLAGE: Digitale Katastralmappe des BEV
 DATENSTAND: 10/2023

VERMERK DER LANDESREGIERUNG:

KUNDGEMACHT gem. § 66 TROG 2022
 vom
 bis

DER BÜRGERMEISTER

Der Planverfasser:

STEFAN BRABETZ
 Architekt

ARCHITEKT DIPL.-ING. STEFAN BRABETZ
 STAÄTLICH BEFUGTER UND BESEIDETER ZIVILTECHNIKER
 Untertiergasse 11, 64020 Wals
 Telefon: +43 699 100 23 903
 E-Mail: office@stefan-brabetz.com
 www.stefan-brabetz.com

ÜBERSICHTSPLAN
 DETAILPLAN

Maßstab: 1:150.000
 Maßstab: 1:5.000